

ПАСПОРТ

Почаївської міської об'єднаної територіальної громади



м.Почаїв
2016

ЗМІСТ

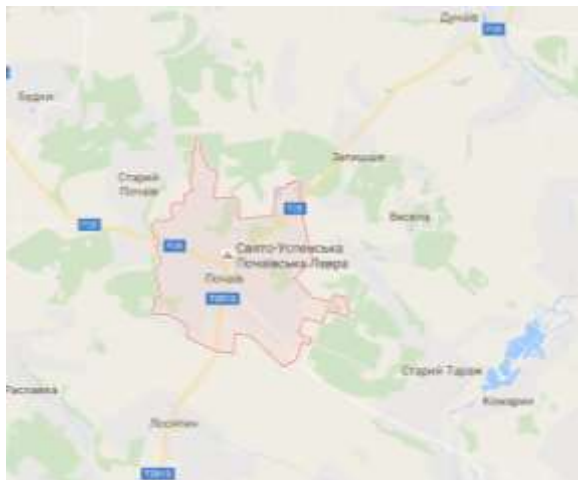
1. Загальна характеристика Почаївської міської об'єднаної громади	4
1.1. Вступ	4
1.2. Історична довідка	5
1.3. Особливості Почаївської ОТГ в контексті характеристики області, району, громад-сусідів	9
2. Земельні та природні ресурси	14
2.1. Земельні ресурси і територія громади	14
2.2. Стан і якість ґрунтів	14
2.3. Природні ресурси	15
2.4. Кліматичні умови	15
3. Населення і трудові ресурси	17
3.1. Чисельність населення і демографічна ситуація	17
3.2. Зайнятість населення та безробіття	18
4. Економіка громади	20
4.1. Суб'єкти господарської діяльності	20
4.2. Розвиток головних секторів економіки	21
4.3. Мережа закладів торгівлі та послуг	21
4.4. Мережа закладів харчування	22
4.5. Мережа закладів побутового обслуговування	22
4.6. Мережа готелів	22
4.7. Мережа підтримки бізнесу	24
4.8. Інвестиційна діяльність	24
5. Фінансовий стан та бюджет громади	26
5.1. Бюджет громади	26
6. Транспортна інфраструктура, транспортне сполучення і зв'язок	29
6.1. Транспортна інфраструктура	29
6.2. Наявність громадського транспорту	29
6.3. Пасажирське сполучення між населеними пунктами	29
6.4. Розвиток мережі зв'язку	30
7. Житлово-комунальна та енергетична інфраструктура	31
7.1. Містобудівні документи	31
7.2. Житловий фонд	31

7.3. Комунальна інфраструктура та інженерні мережі	31
8. Соціальна інфраструктура	33
8.1. Мережа закладів освіти	33
8.2. Кількість та наповненість закладів освіти	34
8.3. Мережа закладів охорони здоров'я	34
8.4. Заклади культури та спорту	35
9. Стан навколишнього природного середовища	37
10. Інформація про орган місцевого самоврядування	38

1. ЗАГАЛЬНА ХАРАКТЕРИСТИКА ПОЧАЇВСЬКОЇ МІСЬКОЇ ОБ'ЄДНАНОЇ ГРОМАДИ

1.1. ВСТУП

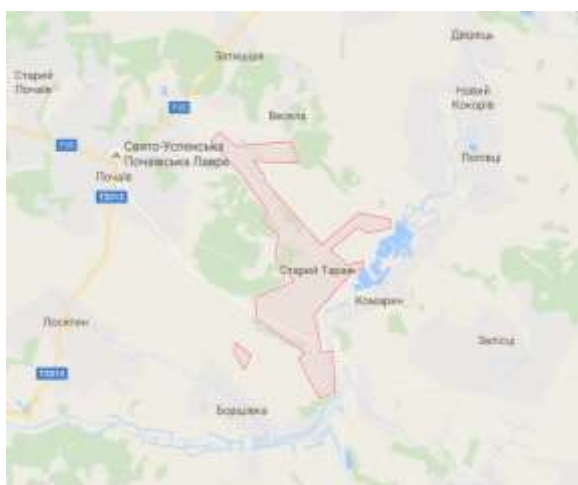
Почаївську міську об'єднану територіальну громаду утворюють м.Почаїв, с.Старий Тараж, с.Комарин.



Почаїв – старовинне українське місто, яке розкинулось на одній із височин низькогірного пасма Вороняків (частини Гологоро-Кременецького кряжу). Перша згадка про поселення - близько 1600 року .

Разом із с. Затишся, займаючи площу 24 кв. кілометрів, місто нараховує 2 720 дворів. Тут проживає близько 8 тис. осіб.

Почаїв відомий в світі розташованою на його території Почаївською Свято-Успенською лаврою та святими місцями навколо неї.



Старий Тараж — село, розташоване на лівому березі річки Іква. Перша писемна згадка — 1463р.

До Старого Таражу приєднано хутори Гнила Лоза, Грабки та Сіножаття.

Поблизу села виявлено археологічні пам'ятки пізнього палеоліту, комарівсько-тшинецької і давньоруської культур.

Біля села є ландшафтний заказник Вільшанки.



Село Комарин знаходиться на правому березі річки Іква.

Перша писемна згадка про село — 1545 рік, як власність князя Дмитра Вишневецького.

До Комарина приєднано хутір Польова Гребля.

На річці Іква зроблено кілька загат.

Всього в Почаївській об'єднаній громаді проживають 9342 жителів.

За даними перепису населення 2001 року мовний склад населення об'єднаної громади був таким:

м.Почаїв разом з с.Затишшя		с.Старий Тараж		с.Комарин	
Мова	Відсоток	Мова	Відсоток	Мова	Відсоток
українська	97,83	українська	99,72	українська	99,6
російська	1,71	російська	0,19	російська	0,4
молдовська	0,21	молдовська	0,09	-	-
білоруська	0,11	-	-	-	-
вірменська	0,02	-	-	-	-
польська	0,02	-	-	-	-
болгарська	0,01	-	-	-	-

Центр об'єднаної громади - м. Почаїв - знаходиться на перехресті автошляхів Р26 та Т 2013. Найближча залізнична станція – Кременець, до станції - 20 км від автостанції м.Почаєва. До обласного центру (м.Тернопіль): залізницею - 75 км; автошляхами - 60 км.

Адреса Почаївської міської ради - 47025, Тернопільська обл., Кременецький р-н, м.Почаїв, вул. Возз'єднання,16.

Міський голова - Бойко Василь Сергійович

1.2. ІСТОРИЧНА ДОВІДКА

Почаїв – старовинне українське місто. На його території відомі поселення неолітичної доби та поселення бронзового віку, зокрема пшецько-комарівської культури (15-12 ст. до н.е.). Останні дослідження дозволили зафіксувати тут різночасові поселення Київської Русі.

Почаїв вперше згадується 1450 року в дарчій грамоті великого князя Литовського, в якій він подарував Почаїв Василю Стрільцю, а перша згадка про Старий Тараж — 1463 рок. В письмових джерелах село Комарин вперше писемно згадується — 1545, як власність князя Дмитра Вишневецького.

Історія Почаєва, як і навколишніх сіл з давніх часів нерозривно пов'язана з історією існуючого тут монастиря. Як твердять окремі дослідники, перші ченці поселилися в печерах на горі Почаївській ще в IX ст.. Це були учні Кирила і Мефодія. За іншими версіями монастир виник в 1240 році, коли в Почаїв прийшли, рятуючись від монголо-татарської навали, ченці з Києва. В печерах на горі вони заснували скитецький монастир. За переказом, на честь річки Почайни, (в місці, де вона впадає в Дніпро була хрещена Русь) ченці назвали поселення Почаєвом.

Пов'язують назву міста також і з трансформованим виразом «Поча Діва» творити чудеса. Цей вислів з'явився після 1261 року, коли на горі Почаївській у вогненному стовпі з'явилась Мати Божа, залишивши на камені відбиток стопи, з якого потекла цілюща вода. Це місце стало серцем монастиря, центром його забудови.

Історію міста, як і історію монастиря, можна умовно розділити на **декілька основних етапів**.

Перший етап – з часу виникнення монастиря і до 1721 року.

Місто Почаїв, починаючи з Люблінської унії 1569 року в складі Кременецького повіту відійшло до Польщі і перебувало у власності поміщиків Гойських. В 1602 році за заповітом Гойської, Почаїв переходить до поміщиків Фірлеїв, які в 1662 році права власності на місто передані родові Тарнавських. Завдяки діяльності монастиря містечко стає помітним ремісничо-торгівельним та культурно-освітнім центром Волині.

Відзначимо - офіційною датою заснування монастиря вважається 14 листопада 1597 року. Саме тоді місцева поміщиця Ганна Гойська підписала «Дарчу грамоту» за якою юридично було засновано чоловічий монастир православного віросповідання. На кошти місцевих поміщиків з с. Бережці Федора та Єви Домашевських в 1649 році побудовано перший Троїцький Собор. Першим ігуменом монастиря став легендарна особистість Іов Залізо (Іов Почаївський), який перетворив монастир із скитецького на спільножитний.

Другий етап в історії розвитку міста Почаєва та навколишніх сіл, пов'язаний з прийняттям монастирем унії 1721 – 1831 рр..

В цей час як монастир, так і громада, набули значного економічного розвитку: у 1730 році при монастирі була відновлена робота друкарні, де видавалась значна кількість книг українською, польською та латинською мовами. Видавалась література як релігійного, так і світського змісту, що сприяло духовному розвитку краю. Найбільш помітними виданнями були: «Служебник» (1735 р.), «Гора Почаївська», «Ірмологіон» (1766; 1775 рр.), «Народовіщані» (1768 р.), «Богогласник» і «Біблія» 1768 року, та ін. Наприкінці ХУІІІ ст. українською мовою були видані «Політика світська», «Книжиця для господарства...» І. Лемкевича, «Науки парохіяльня» Ю. Добриловського тощо. За 110 років було видано 187 книг. До інших помітних тогочасних подій слід віднести заснування в м. Почаєві 3-х річної парафіяльної та 3 - 4 річної повітової шкіл, що діяли при монастирі. Місто нараховувало, на той час, близько тисячі жителів, котрі, по-часті, працювали в монастирі, ставали ченцями – духовною працею і різними мистецтвами підтримували обитель та займалися ремеслами, пов'язаними із виготовленням церковної атрибутики. Проте основним заняттям було землеробство. В ньому постійно перебувала і значна кількість паломників.

У 1778 році Почаїв отримав Магдебурзьке право та статус містечка з власним гербом - зображенням Матері Божої на синьо-жовтому тлі (який нині становить основу сучасного герба міста).

До 1802 року містечко перебувало у власності графів Тарнавських і територіально належало спочатку до Дубнівського, а потім до Кременецького повіту Волинської губернії.

Третій етап почався, коли у 1831 році Синод Руської православної церкви повернув монастир у православ'я, що вплинуло на розвиток громади Почаєва. В 1833 році обитель отримала нагородне звання «Лавра» - найвищий титул чоловічого монастиря, що надавався за виняткові заслуги у поширенні та збереженні православ'я.

Місто Почаїв в першій половині ХІХ ст. стало значним торговельним центром. В містечку нараховувалось 346 дворів, з населенням 1228 осіб. Тут періодично відбувались ярмарки, на які для закупівлі сільськогосподарської продукції приїжджали купці навіть із центральних губерній Росії та Австрії.

У 1861 році Почаїв став центром волості. В лаврі працювали невеликі підприємства – вапельня, свічковий завод, цегельня. У 1870 р. при лаврі розпочала діяти фотомайстерня. Навчання фотографії та користування фотоапаратурою монахів лаври навчав почаївський фотограф Соломон Григорович. В містечку процвітала торгівля. На кінець ХІХ ст. тут налічувалось 15 крамничок. При лаврі діяли поштова (з 1859 р.) та телеграфна станції (займала 5 кімнат). При поштової станції працювали листоноші, які передавали не тільки листи, а й грошові перекази. Поліпшено роботу лікарні (яка розпочала свою роботу за часів унії) і школи, розширено бібліотеку. При Лаврі продовжувала свою роботу і друкарня, де окрім церковної літератури видавалась і періодика: газета «Почаевские известия», журнали «Почаевский листок» та «Волинские епархиальния ведомости». Проте робота друкарні поступово занепадала і з часом припинила свою діяльність.

Після «земельної» реформи 1861 року загальне зубожіння сільського населення призвело до еміграції жителів за океан. На початку ХХ ст. в краї відбулись селянські виступи, пік яких припадає на 1905- 1907 рр.

З метою розвитку господарства та розширення торгівлі в 1911 році було створено «Товариство Почаєво-лаврського кредиту», яке надавало кредити заможним селянам. Із навчальних закладів діяли церковно-приходська школа (1900-1901 рр. – 91 учень; 3 вчителі) та школа грамоти (38 учнів, 1 вчитель).

В 1919 -- 1920 рр. містечко по кілька разів було під владою більшовиків та поляків. З 8 вересня 1920 року на 19 років Почаїв потрапляє під владу Польщі. На 1931 рік тут проживало 2249 чоловік, частина з яких працювала в кустарних майстернях з виготовлення церковного інвентаря лаврських промислах, кількох підприємствах з переробки сільськогосподарської продукції. Основними заняттями залишались землеробство і торгівля. В містечку працювало 257 дрібних крамничок.

В цей час лікарня, де працювали фельдшер та лікар, була розширена до 25 ліжок.

На зміну церковно-приходській було відкрито 2 семирічних школи: приватна, яка через 2 роки стала ґмінною (навчались діти польської і єврейської національностей) і державна семикласна загальна школа, яка стала епіцентром національного життя української частини населення. На загал у школах навчалось 200 учнів.

В період польської влади Почаєва (1920 – 1939 рр.) вперше в його історії почала діяти ґміна - орган місцевого самоврядування. На цей час в самому місті проживало: одна третина – українців, 30 сімей росіян, невелика кількість поляків (владні структури, інтелігенція), дві третини населення становили євреї. Населення сіл та хуторів навколо Почаєва, яке в більшості було задіяне в економічне життя громади було українське .

Між національними общинами міста йшла постійна боротьба за економічні позиції. Українцями були створені громадські організації: низка сільськогосподарських кооперативів (закупівля і збут с/г продукції) та почаївський відділок «Просвіти» (збереження історичної пам'яті українського народу та його культурних традицій, поширення освіти і культури серед української громадськості).

У 1922 році було створено молочарський кооператив. У 1925 р. на базі колишнього Почаєво - Волинського кредитного товариства був заснований кооперативний Українбанк для підтримки кооперативного руху. У 1925 році утворено кооперативну книгарню «Громада». У 1930 році почав діяти бетонярський кооператив, масове виробництво бетонних виробів було налагоджено з 1933 року. В 1934 р. він з'єднався з коопцегельнею , об'єднавшись у будівельний кооператив. 1934 р. на фундації Українбанку було організовано кооператив пасічників, який об'єднував 10 тис. вуликів. У 1935 р. на основі кредитної позики було організовано овочарський кооператив, а у 1938 р. засновано кооперативний млин у селі Ст. Таражі на р. Іква. Результати діяльності кооперативів були вражаючими: с/г продукція почаївщини експортувалася в чотири країни – Польщу, Англію, Францію, Німеччину.

Четвертий етап почався з 1939 року і пов'язаний з радянським періодом в історії Почаєва. На початку 1940 року Почаїв отримав статус селища міського типу і став районним центром. На той час чисельність населення становила 4373 чол. З приходом радянської влади були створені споживче товариство та райпромкомбінат. Весною 1940 року 116 господарств об'єдналися в колгосп ім. Жданова. Того ж року семирічки було реорганізовано в середню школу, де навчалось понад 1 тисячу учнів. Кількість ліжок в лікарні розширилась до 40. Розпочали роботу клуб, бібліотека, районна газета «Почаївська правда».

В період німецької окупації в Почаєві було спалено єврейське гето і знищено 2,5 тис. громадян єврейської національності. Розстріл євреїв відбувався в чотирьох місцях: с. Затишся – гора Біла, на центральному кладовищі міста, поблизу Скита і поблизу хутора Шалівка – нині це Почаїв. На роботи до Німеччини було вивезено 300 осіб. На фронтах Другої світової війни загинув 101 чоловік, пропало безвісти – 57. 17 березня 1944 року в Почаїв увійшли війська 287 дивізії I-го Українського фронту. Після другого приходу радянської влади ряди ОУН і УПА поповнили 78 юнаків і дівчат з Почаєва.

Після війни влада відновила роботу лікарні, клубу, школи (1944/45 рр. – 275 учнів, 15 вчителів). У листопаді 1944 року вийшов перший після перерви номер газети «Почаївська правда». В 1946-1952 роках було збудовано 2 тисячі квадратних метрів житла.

Після об'єднання артілей в Новому Почаєві та Юридіці остаточно сформувався колгосп ім. Жданова. В 50-х роках минулого століття розпочали роботу

райпромкомбінат, електростанція, цегельня, плодово-консервний овочесушильний завод (1957). В 1964 році на базі «Райпромкомбінату» відкрилась фабрика госпобуттоварів; у 1966 – взуттєва фабрика, рембуддільниця, міжколгоспбуд, «Сільгосптехніка», побутокмбінат, ПМК.

До 1960-тих років територія міста значно розширилась: хутори Березина, Дубина, Новий Тараж, Підкаміньчик, Плетянка, Скит, Сміхи, Шалівка, Югени, Юридика були приєднані до Почаєва і стали його вулицями. Наприкінці 1962 року Почаїв втратив статус райцентру.

Етап державотворення.

За часів перебудови української економіки припинили або значно скоротили роботу фабрика «Іква» (колись виробниче об'єднання), фабрика «Пластик», овочесушильний завод, розпався колгосп (землі розпайовано між колишніми членами колгоспу) тощо. Натомість з'явилася туристична інфраструктура - нові готелі, заклади торгівлі та швидкого харчування. В основному, вся інфраструктура сучасного міста розвинулась на задоволення потреб туристів і паломників. На території міста діють 2 громадські організації, 4 релігійні конфесії.

Значне місце в економічному житті громади займає Почаївська лавра - функціонують два готелі, два млини, оновлено сад, пасіку, відкрито нові майстерні. Також відкрито духовну семінарію, збудовано Літню церкву.

На сьогодні в Почаєві працюють: ЗОШ I-III ступенів (близько 1 тис. учнів), дитячий садок, вище професійно-технічне училище (ВПУ), засноване в 1963 році, Почаївський історико-художній музей (з 1959 року), Будинок культури, Школа естетичного виховання, Дитяча школа мистецтв, 2 бібліотеки: доросла і дитяча, стадіон, міський парк з дитячою площадкою, райлікарня, поліклініка, обласна психоневрологічна лікарня та психоневрологічний будинок-інтернат.

Місто в 2005 році вступило в Асоціацію міст України і відновило свій Герб та Прапор.

У 2015 році в Почаєві утворилась об'єднана територіальна громада, до складу якої увійшли: м. Почаїв, с. Затишшя, с. Комарин та с. Старий Тараж.

1.3. ОСОБЛИВОСТІ ПОЧАЇВСЬКОЇ ОТГ В КОНТЕКСТІ ХАРАКТЕРИСТИКИ ОБЛАСТІ, РАЙОНУ, ГРОМАД-СУСІДІВ.

Тернопільська область належить до Подільського економічного району. До найважливіших галузей народного господарства області належать сільське господарство та промисловість (зокрема харчова, легка, машинобудівна).

Земельні ресурси — основне багатство області. Із загальної площі земельного фонду 75,9% становлять землі, що використовуються для сільського господарства. Розораність території — 62%, один із найвищих відсотків в Україні. Орні землі в структурі сільськогосподарських угідь займають 81% (близько 850 тис. га) — найвищий показник в Україні. У ґрунтовому покриві переважають чорноземи та сірі опідзолені ґрунти — групи найродючіших ґрунтів у світі

Аграрний сектор займає провідне місце у народногосподарському комплексі області, сільське господарство дає 30% валового внутрішнього продукту регіону, створює основу експортного потенціалу області. Серед галузей сільського господарства переважає рослинництво, де виробляється 59 — 66% (2006–2010) валової продукції; 34% припадає на тваринництво, основними галузями якого є скотарство, свинарство та птахівництво. Основними культурами, які вирощують у області, є озима пшениця, ярий ячмінь, кукурудза, цукровий буряк, озимий ріпак. В результаті реформування агропромислового комплексу створено нові формування, серед яких понад 250 приватних (приватно-орендних) агропромислових підприємств, близько 200 господарських товариств, 19 кооперативів, понад 770 фермерських господарств та інших господарських структур.

Тернопільська область займає провідне місце в Україні зі заготівлі дикорослих плодів, ягід, березового соку, лікарських трав. Більш як на 860 га створено плантації шипшини, калини, обліпихи, аронії, кизилу, лимонника китайського. Важливе значення мають звіробій, суниця, мати-й-мачуха, чистотіл та ін.

Ще одна перспективна для розвитку галузь — туристична. На території області розташована найдовша в Європі карстова печера Оптимістична завдовжки 240 кілометрів, а також одне з «Семи природних чудес України» — Дністровський каньйон. Також Тернопільщина відома Почаївською лаврою, чудотворною Іконою Божої Матері у Зарваниці та Зарваницьким духовним центром.

Кременецький район — адміністративно - територіальна одиниця Тернопільської області України. Межує на півдні, південному сході зі Збаразьким та Лановецьким, сході — Шумським районами Тернопільської області, заході — Бродівським районом Львівської області, півночі — Дубенським та Радивилівським районами Рівненської області.

За рельєфом Кременецький район ділиться на північну частину (Мале Полісся) та південну частину (Холодне Полісся), що лежать у межах Волино-Подільської височини. Кременецькі гори (бл. 20 тис. га) — північний карниз Волино-Подільської височини. Найбільші річки — Іква, Горинь. Тут — складні форми рельєфу, під дією атмосферних опадів, особливо зливових дощів, талих вод, відбуваються ерозійні процеси — як площинні, так і глибинні. Ґрунтовий покрив району складний, утворений із різних генетичних груп. Переважають темно-сірі опідзолені (багатогумусні) ґрунти. На Малому Поліссі переважає малогумусові чорнозем на карбонатній основі.

Основні галузі виробничо - господарського комплексу: машинобудування і металообробна (ВАТ «Кремзвент», ЗАТ «Кременецький завод порошкової металургії»); деревообробна (ВАТ «Кременчанка», держлісгосп); промисловість будівельних матеріалів (ВАТ «Крейдяний завод»); легка промисловість (ВАТ «Фабрика Ватин»); харчова (ЗАТ «Кременець-цукор», ЗАТ «Молоко», Кременецький хлібозавод, Кременецький комбінат хлібопродуктів).

Площа сільськогосподарських угідь — 32,8 тис. га, в тому числі ріллі 27,1 тис. га. Виробники сільськогосподарської продукції — 45 господарств різних форм власності. Спеціалізація: рослинництво — зернові, цукрові буряки, кормові культури. Основні господарства: СТОВ-«Гарт», «Гомін», «Ранок», СВЗМП «Крижі».

Територією Кременецького району проходить автошлях Е85.

ПОРІВНЯННЯ ГРОМАДИ, РАЙОНУ, ОБЛАСТІ

Регіони	Площа, км2	Площа у % до загальної площі/району/області	Населення	Населення у % до загального населення/району/області	Густота населення
Громада	54,2	-	9342	-	172,36
Район	918	5,9	69566	13,42	-
Область	13823	0,39	1060641	0,86	-

ПОРІВНЯННЯ ГРОМАДИ, РАЙОНУ, ОБЛАСТІ ЗА РІВНЕМ ДОХОДІВ НАСЕЛЕННЯ (ЗАРОБІТНА ПЛАТА), ГРН.

Регіони	2014р.
Громада ¹	2455
Район	2381
Область	2527

ПОРІВНЯННЯ З ГРОМАДАМИ-СУСІДАМИ

Показники	Станом на 1 січня 2016 року			
	Почаївська міська ОТГ	м.Кременець	Лопушнянська ОТГ	с.Лосятин
Територія, км2	54.2	19,0	58,47	31,17
Населення	9342	21524	2317	1531
Сильна сторона, що надає перевагу у розвитку	Об'єкти для туризму (див.Додаток 1)	Регіональний туристичний та адмін. центр (див.Додаток 2)	Очевидних переваг немає	Працююче підприємство (іноземна інвестиція)

Додаток 1. Існуючі туристичні об'єкти на території Почаївської громади.

Почаївська Свято-Успенська Лавра – одна з найбільших святинь православ'я, центр паломництва християн з усього світу. Монастир був заснований в 1240 році монахами Києво- Печерської Лаври, які тікали з Києва, охопленого

¹ Середня заробітна плата, грн. (сумарно по всіх населених пунктах, що увійшли до складу ОТГ)

монголо-татарським нашествиям. На горі, яку вони назвали Почаєвською, в природних печерах вони заснували свій храм. Згодом над Почаєвською горою з'явилася Матір Божа у вогняному стовпі. На камені вона залишила **відбиток Стопи**, з якого почало бити святе джерело з цілющою водою.

Відбиток Стопи та чудотворна Почаївська ікона Матері Божої розміщені в **Успенському соборі Почаївської Лаври**. У середині XVI століття митрополит Неофіт, що проходив волинськими землями, подарував ікону Богородиці поміщиці Ганні Гойській. Після зцілення біля неї сліпого брата Ганни Филипа ікону урочисто передали в Почаївський монастир, де біля неї відбуваються численні зцілення.

До архітектурного комплексу Почаївської Лаври входить також **Троїцький Собор (1906-1912 р.р.)**, збудований за проектом архітектора Олексія Щусєва. Собор прикрашений мозаїкою Миколи Реріха і в середині розписаний художниками школи В.Васнецова.

Печерний храм. У кам'яному гроті Печерного храму в срібній раці покояться **моці преподобного Іова Желізо**. Усе своє довге життя (1551 –1651 р.р.) Іов горів і світив, як блискача негасима лампада православія всього українського народу. Він усамітнювався для молитви у невеликій печері, яка нині знаходиться поруч із його мощами. Поруч знаходяться **моці преподобного Амфілохія**, який жив у XX столітті.

Почаївський Свято-Духівський монастир - православний чоловічий монастир.

Один з текстів заснування монастиря згадується 1219 р. повідомляє про чудесні видіння, явлені в 1197—1198 рр. на місці майбутньої обителі деяким мисливцям, і про заснування обителі разом з храмом Преображення Господнього у 1219 р. старцем Мефодієм з Афону. Він же перед тим осінню 1197 р., на місці монастиря спорудив маленьку капличку. Достеменно відомо та документально підтверджується, що в 1-й пол. XVIII ст. тут вже стояв скит Почаївської Лаври, а при василіанах в 1725 році був побудований храм в ім'я Св. Трійці і келії для ченців..

В Свято–Духівському монастирі знаходяться 6 ковчегів з мощами більш ніж 120 святих. В монастирі є також мироточива глава невідомого святого з Києво-Печерської Лаври.

В обителі є древня чудотворна ікона Божої Матері «Споручниця грішних», яка сама чудесно відновилася та «Іверська», яка була написана в 1912 році на Святій горі Афон. Найбільш відомою святинею у монастирі-скиті являється Чудотворний Хрест святого подвижника Микити Стовпника, до якого віруючі звертаються з молитвами від нападу злих духів. Чудотворний Хрест, що важить 1 кг передали в 90–х роках.

Церква Різдва Богородиці побудована на місці коронування в 1773 році Чудотворної Почаївської ікони Матері Божої. Храм спорудили в 1776-1780 роках. Поруч з церквою знаходиться монастирське кладовище. Саме тут був похований преподобний Амфілохій, до місця поховання якого і приїздить багато віруючих.

Почаївський історико-художній музей створений у 1959 р. з ініціативи Андріюка Андрія Васильовича як музей атеїзму.

Після проголошення у 1991 році Незалежності України на вимогу Лаври він залишив будинок і переїхав в приміщення старої школи. Там розгорнули нову експозицію. Змінилася і назва музею. Він **став музеєм духовної культури**.

В 2002 році музею вдалося знову отримати самостійність і назву Почаївський історико-художній музей.

Музейна експозиція була побудована як комплекс окремих виставок, основну частину яких було присвячено історії Почаївської лаври. Значне місце в музеї займав зал «Сакральне мистецтво Волині». Окремий розділ був, присвячений перебуванню в Почаєві Т. Г. Шевченка. Вдалося зберегти і розгорнути для відвідувачів розділ «Людина і космос», який викликає значний інтерес в учнівської молоді.

Основний фонд музею складає близько 40 тисяч експонатів.

Додаток 2. Місцеві туроператори

На території Кременецького району офіційно працюють п'ять місцевих туроператорів²:

Назва фірми	Адреса	Контакти
Кременецько-Почаївський державний історико-архітектурний заповідник	вул. Козубського, 6 м. Кременець	тел/факс (03546) 24843, 23758. моб. 0671766915 www.kremdiaz.com
Кременецьке бюро подорожей та екскурсій	вул. Шевченка, 56 м. Кременець	тел/факс (03546) 24877 моб. 0673503570 email: mailto:krturburo@meta.ua krturburo@meta.ua
Почаївський туроператор МП "Просвіта"	вул. Лосятинська, 20 м. Почаїв (місце реєстрації – Кременець)	тел/факс (03546) 23865, 62518; моб. 0672753939 email: tourprosvita@ukr.net, tourprosvita@ukr.net
Кременецький ботанічний сад	вул. Ботанічна, 5 м. Кременець	тел/факс (03546) 21548 email: kbs1@ukr.net, kbs1@ukr.net site: www.kremenets-bsad.at.ua
ПП "Туристична фірма "Рутенія"	47003, Тернопільська обл., Кременецький р-н, м. Кременець, пров. Шевченка, 1	моб. (097) 2582958

²Сайт Кременецької районної адміністрації <http://oda.te.gov.ua/kremenetska/ua/publication/content/24300.htm>

2. ЗЕМЕЛЬНІ ТА ПРИРОДНІ РЕСУРСИ

2.1. ЗЕМЕЛЬНІ РЕСУРСИ І ТЕРИТОРІЯ ГРОМАДИ

№ п/п	Земельні ресурси	Гектари
	Загальна площа земель об'єднаної громади в т.ч. :	5420
	- с/г призначення	3378
	- не с/г призначення	752
	Площа земельних ділянок під приватними садибами і житловими будинками	366
	Площа земельних ділянок державних установ	9,26
	Площа земельних ділянок установ органів місцевого самоврядування	12,34
	Площа лісів	1289,64
	Площа земель державного резерву	18
	Площа водних ресурсів	175

2.2. СТАН І ЯКІСТЬ ҐРУНТІВ³

2.2.1 .Якість ґрунтів сільськогосподарського призначення

Спостереження за станом ґрунтів здійснює лабораторія Тернопільського обласного державного проектно-технологічного центру охорони родючості ґрунтів і якості продукції «Облдержродючість». Загальну характеристику стану родючості ґрунтів можна оцінити за еколого-агрохімічним балом. Такий бал земельної ділянки враховує не лише наявність у ґрунті поживних речовин, важких металів, пестицидів та радіонуклідів, а й поширені ґрунти, їх змитість, кислотність та інші фізико-хімічні властивості, які впливають на родючість ґрунту.

Середньозважений бал паспортизованих земель становить по області 39 балів. Найкращі землі у Підволочиському районі (51 бал), Ланівецькому (45), Гусятинському (44), Тернопільському (44), де залягають найбагатші ґрунти області – це чорноземи глибокі малогумусні, чорноземи реградовані, чорноземи опідзолені та

³ Регіональна доповідь «Про стан навколишнього природного середовища в Тернопільській області у 2012 році»

невелика частка темно-сірих опідзолених. У цих районах, в середньому, близько 70% ґрунтів середньої і підвищеної якості та 1% високої якості.

Один з найнижчих балів мають землі Кременецького (бал- 32) в т.ч. Почаївської об'єднаної громади, де переважаючими ґрунтами є ясно- та сірі опідзолені і дернові різного ступеня змитості та оглеєності. Ці землі відносяться в основному до низької та дуже низької якості.

2.2.2. Деградація земель Тернопільської області станом на 2013 рік

Деградація земель – природне або антропогенне спрощення ландшафту, погіршення стану, складу, корисних властивостей і функцій земель та інших органічно пов'язаних із землею природних компонентів. Відповідно до наявних відомостей та моніторингу стану використання земель в цілому по області в тій чи іншій мірі знаходиться в обробітку 215,5 тис. га еродованих та ерозійно-небезпечних земель. З них, розміщено на схилах від 30 до 50 – 90,9 тис. га, від 50 до 70 – 41,8 тис. га і більше 70 – 14,3 тис. га. За час здійснення земельної реформи за проектами землеустрою щодо організації території земельних часток (паїв) в області виведено з активного використання і залужено чи переведено в природні кормові угіддя 21,1 тис. га малопродуктивної і деградованої ріллі.

Приведення кількості використання орних земель до природоохоронно безпечних і обґрунтованих значень в значній мірі стримується внаслідок передачі цих площ у приватну власність, відсутності економічного механізму зменшення рівня використання еродованих і деградованих земель, «нульового» фінансування здійснення консервації земельних ділянок.

У 2012 році виведення деградованих земель з інтенсивного використання не проводилось.

2.3. ПРИРОДНІ РЕСУРСИ

В межах території м.Почаїв є піщаний кар'єр, який здано в оренду ФОП Врочинському

В межах території с.Старий Тараж та Комарин серед природних ресурсів є запаси білої гончарної глини та глини придатної для виготовлення будівельної цегли, а також зосередженні поклади крейди.

Крейдяні ресурси розробляються Кременецьким крейдяним заводом.

Лісовий масив громади в цілому складає площу близько 1284 га (23,6% території). В структурі деревостою 80% становлять дерева листяних порід.

Водні ресурси представлені річкою Іква, що проходить через с.Старий Тараж та с.Комарин, на якій розташована система ставків загальною площею 175 га. На даний час всі ці водні об'єкти перебувають в оренді Кременецького крейдяного заводу.

2.4. КЛІМАТИЧНІ УМОВИ

Територія Почаївської об'єднаної громади географічно дотична до території Національного природного парку «Кременецькі гори». Території національного

природного парку та прилеглим населеним пунктам притаманний помірно теплий клімат атлантичного типу з м'якою зимою та помірно теплим літом. Агрокліматичне районування України НПП «Кременецькі гори» показує, що цей природній масив належить до вологої помірно теплої зони, підзони достатнього зволоження. Клімат території досліджень помірно-континентальний з чітко вираженими сезонами року. Він формується під дією таких факторів, як сонячна радіація, циркуляція атмосфери, земна поверхня.

Атмосферну циркуляцію на території національного природного парку «Кременецькі гори» вирізняють зміною протягом року морських атлантичних, континентальних та арктичних повітряних мас. Переважає західний перенос повітря, що зумовлює панування вітрів північно-західних і південно-західних напрямків (зокрема, влітку переважають, здебільшого, західні і північно-західні, а восени і взимку - південно-східні вітри). Середньорічна швидкість вітру становить 4,6 м/с. Часте вторгнення морських повітряних мас зменшує добові та річні коливання температури повітря. Активна циклонічна діяльність зумовлює випадання значної кількості опадів.

Термічний режим території досліджень визначають помірно-континентальним типом річного ходу температури. Середньорічна температура повітря становить 6,8-7,4°C. Найтеплішим місяцем року є липень з середніми температурами повітря від +17,6 до +18,5°C. Середня температура найхолоднішого місяця простежуються у січні (від -4,4 до — 4,7°C). Амплітуда річних коливань температури - 22-23°C, що свідчить про помірну континентальність клімату.

Середня максимальна температура повітря в липні становить +24,3-+24,7°C, а абсолютний максимум припадає на серпень (+37-+38°C). Середня мінімальна температура січня -7,9°C; абсолютний мінімум у лютому-36°C.

Сума додатних температур (вище 0°C) у межах Кременецьких гір становить 3025°C (мс Білокриниця). Перехід температури повітря вище 0°C відбувається в середньому 10-11 березня, а у зворотному напрямку - 25-27 листопада. Період з додатними температурами триває 259-262 дні. Перші заморозки у повітрі з'являються на початку жовтня, останні - у другій декаді квітня.

Період з середньодобовими температурами вище 5°C триває 205-210 днів (від п'ятого квітня до першого листопада). Сума температур за цей період становить 2 710-2 880°C.

Вегетаційний період ($i > 10^\circ\text{C}$) на території досліджень розпочинається в середньому 25-30 квітня і триває до першого-шостого жовтня. Сума активних температур - 2 318-2 565°C.

Середня багаторічна сума опадів коливається в межах від 664—705 мм. Найвологішими місяцями є червень та липень (кількість опадів становить відповідно 80-100 та 90-106 мм). Найменше опадів випадає у лютому - 27-28 мм. Загалом, протягом теплового періоду року (квітень-жовтень) випадає 443-528 мм опадів, а холодного (листопад-березень) - 153-177 мм. Коефіцієнт зволоження за Поповим становить 2,6-2,8.

3. НАСЕЛЕННЯ І ТРУДОВІ РЕСУРСИ

3.1. ЧИСЕЛЬНІСТЬ НАСЕЛЕННЯ І ДЕМОГРАФІЧНА СИТУАЦІЯ⁴

Чисельність мешканців, осіб

Території	2010	2011	2012	2013	2014	2015
Почаїв	7587	7554	7573	7639	7631	7609
Старий Тараж	979	960	965	970	1002	1021
Комарин	410	402	405	406	412	415
Затишшя	292	274	273	275	273	276

Природний та міграційний рух населення, осіб (сумарно по всіх населених пунктах, що увійшли до складу ОТГ)

Показники	2010	2011	2012	2013	2014	2015
Народжені	156	165	182	239	146	140
Померлі	142	149	141	209	157	151
Природний приріст	14	16	41	30	-11	-11
Прибулі	124	149	190	151	154	153
Вибулі	161	142	164	180	158	150
Сальдо міграції	-37	-7	-26	-29	-4	3
Загальне збільшення (зменшення)	-23	9	15	1	-15	-8

Розподіл населення за віком, осіб (сумарно по всіх населених пунктах, що увійшли до складу ОТГ)

Населення у віці:	молодшому за працездатний	<i>в т.ч. дошкільного віку</i>	<i>в т.ч. шкільного віку</i>	працездатному	старшому за працездатний
Станом на 2016 рік	1756	872	1275	5937	1649

⁴ Дані по Почаєву, Старому Таражу, Комарину і Затишшю наведено на основі обрахунків Почаївської міської ради

Розподіл населення за віком у населених пунктах, що увійшли до складу ОТГ станом на 2015 рік, осіб

Населення у віці:	Почаїв + Затишшя	Старий Тараж	Комарин
молодшому за працездатний	1673	248	75
працездатному	4947	690	300
старшому за працездатний	1326	248	75
діти дошкільного віку	794	61	17
діти шкільного віку	1118	107	50

3.2. ЗАЙНЯТИСТЬ НАСЕЛЕННЯ ТА БЕЗРОБІТТЯ

Загальні тенденції зміни зайнятості, осіб (сумарно по всіх населених пунктах, що увійшли до складу ОТГ (в тис.осіб)⁵

Регіони	2013	2014	2015
Громада	0,890	1,040	1,087
Район	8,987	9,218	8,226
Область	442,9	416,0	-

Найбільші роботодавці в Почаївській ОТГ

Підприємство, організація, установа	Вид діяльності (основний)	Чисельність працівників у 2015р.
Почаївська районна комунальна лікарня	Охорона здоров'я	210
Почаївська ЗОШ I-III ступеня	Освіта	118
Почаївське Споживче товариство	Роздрібна торгівля, готелі , ресторани	50
Почаївський дошкільний навчальний заклад	Освіта	49
Почаївський комбінат комунальних підприємств	ЖКГ	43

⁵ Дані надано Кременецькою районною податковою адміністрацією

Почаївська музична школа	Музична освіта	35
Почаївська міська рада	Міське самоврядування	31
Старотаразька ЗОШ I-II ступеня	Освіта	30
Компанія Ейендомссельскабет АФ 11/9 2001	Переробна промисловість (діяльність в сфері пошиття чохлів для м'яких меблів).	152

Рівень зареєстрованого безробіття та навантаження на одну вакансію (сумарно по всіх населених пунктах, що увійшли до складу ОТГ)

Показники	2013			2014			2015		
	Почаїв	Ст. Тараж	Район	Почаїв	Ст. Тараж	Район	Почаїв	Ст. Тараж	Район
Кількість безробітних	348	34	3935	383	31	3910	391	35	3729
Кількість вакансій	153	3	1986	147	4	1949	157	1	1989
Кількість безробітних на одну вакансію	2.3	11.3	2.0	2.6	7.8	2.0	2.5	35.0	1.9

4. ЕКОНОМІКА ГРОМАДИ

4.1. СУБ'ЄКТИ ГОСПОДАРСЬКОЇ ДІЯЛЬНОСТІ⁶

А. Юридичні особи (сумарно по всіх населених пунктах ОТГ)

Показники	2013	2014	2015	2016
Усі суб'єкти ЄДРПОУ:				
Громада	62	67	69	69
Район	836	848	864	-
Область	-	-	36600	-
з них СПД - юридичні особи *				
Громада	30	31	31	31
Район	729	732	770	737
Область	5234	5159	5035	-
з них малі підприємства				
Громада	30	31	31	31
Район	474	453	466	412
Область	4909	4871	4760	-

* Усі суб'єкти ЄДРПОУ мінус державні та комунальні організації (установи, заклади), асоціації, корпорації, консорціуми, концерни та інші об'єднання юридичних осіб, філії (інші відокремлені підрозділи), представництва, товарні біржі, кредитні спілки, споживчі товариства, політичні партії, громадські організації, релігійні організації, профспілки та об'єднання профспілок, благодійні організації, об'єднання співвласників багатоквартирних будинків

В. Фізичні особи-підприємці (сумарно по всіх населених пунктах ОТГ)

Об'єднана територія	2013	2014	2015	2016
Громада	394	386	368	372
Район	2484	2214	2040	1930
Область	-	-	31595	-

⁶ Дані надано Кременецькою районною податковою адміністрацією

4.2. РОЗВИТОК ГОЛОВНИХ СЕКТОРІВ ЕКОНОМІКИ

Зареєстровані суб'єкти господарської діяльності за видами діяльності (сумарно по всіх населених пунктах ОТГ)

Галузі та види діяльності	01.01.2014	01.01.2015	01.01.2016
Сільське господарство, мисливство та лісове господарство	8	8	8
Рибне господарство	0	0	0
Промисловість	30	30	28
Будівництво	3	3	3
Оптова та роздрібна торгівля; торгівля транспортними засобами; послуги з ремонту	289	286	278
Готелі та ресторани	23	23	23
Транспорт та зв'язок	31	31	28
Фінансова діяльність	1	1	1
Операції з нерухомістю, здавання під найм та послуги юридичним особам	17	17	17
Освіта	11	11	11
Охорона здоров'я та соціальна допомога	4	4	4
Колективні, громадські та особисті послуги	9	9	9
Інші види економічної діяльності	30	30	27

4.3. МЕРЕЖА ЗАКЛАДІВ ТОРГІВЛІ ТА ПОСЛУГ

1.	Побутові товари, косметика, парфумерія	6
2.	Одяг, взуття	11
3	Побутова техніка	3
4	Дитячі товари	8
5	Будівельні матеріали	10
6	Автозапчастини	4
7	Універсальні	3

8	Меблі	2
9	Церковна атрибутика	14
10	Аптеки	5
11	Продуктові магазини	17
12	Маркети	6
13	Спеціалізовані продуктові магазини	3
14	Інші	10
	Всього	102

4.4. МЕРЕЖА ЗАКЛАДІВ ХАРЧУВАННЯ

1.	Ресторани	3
2.	Піцерія	2
3.	Кафе	2
4.	Кав'ярня	1
5.	Тимчасові споруди із провадженням швидкого харчування	3
	Всього	11

4.5. МЕРЕЖА ЗАКЛАДІВ ПОБУТОВОГО ОБСЛУГОВУВАННЯ

1	Ремонт побутових виробів	2
2.	Перукарня	3
3.	Станції технічного Обслуговування .	6
4.	Інші	7
	Всього	18

4.6. МЕРЕЖА ГОТЕЛІВ

1.	Готель «Софія»	Готель «Софія» знаходиться в центрі м.Почаїв. Містить двомісний стандарт, тримісний стандарт, двокімнатний п'ятимісний стандарт, двомісний люкс. У комплексі готелю є бар та своя кухня.
----	----------------	---

		<p>Наявна парковка для автомобілів</p> <p>Може здійснювати прийом до 46 гостей.</p>
2.	Готель «Reikartz Почаїв»	<p>Готель містить 68 сучасних і комфортабельних номерів категорії «стандарт» «суперіор», «люкс» і «патріарший люкс»</p> <p>У комплексі готелю функціонує ресторан та наявна парковка для автомобілів</p> <p>Може здійснити прийом близько 120 осіб</p>
3.	Готель «Гармонія»	<p>Знаходиться в центрі Почаєва, недалеко від Лаври.</p> <p>Є номери "люкс" (телевізор, санвузол в номері), а також три-, чотири- і шестимісні номери із загальним санвузлом на поверсі</p> <p>Місткість до 50 осіб</p>
4.	Готель «Прем'єр-Почаїв»	<p>У центрі мальовничого міста Почаїв, розташований комфортабельний готель "Прем'єр Почаїв". Номерний фонд готелю складають 28 комфортабельних номерів, виконаних в класичному стилі, які відповідають останнім європейським стандартам. В комплексі готелю є ресторан, де можна пообідати та відпочити.</p> <p>Місткість до 45 осіб</p>
5.	Готель «Гражда»	<p>Є 2-х та 4-х місні номери, кімната відпочинку, кафе-бар, супутникове тв, wi-fi, парковка</p> <p>Місткість до 6 осіб</p>
6.	Хостел «Почаїв - тур»	<p>Приватний хостел в центрі Почаєва, в 100 м від Лаври. Номери: Двох-, трьох-, чотирьох- і п'ятимісні номери з вигодами на поверхах. У номерах є умивальники з холодною водою.</p> <p>Місткість до 50 осіб</p>
7.	Еко-готель – смерекова хата	<p>Двоповерховий дерев'яний еко-готель "Смерекова хата" розташований в Почаєві в 300 м від Свято-Успенської Почаївської Лаври.</p> <p>Є два трикімнатних номери. На першому поверсі є: кухня, вітальня з каміном, тераса, дві спальні кімнати; на другому поверсі - вітальня і дві спальні кімнати із загальним балконом.</p> <p>Загальна місткість 12 осіб</p>

8.	Котедж «Садиба»	Приватний котедж "Садиба" розташований в 400 м від Свято-Успенської Почаївської Лаври та 30 км від джерела Святої Анни. Трикімнатний котедж включає в себе вітальню кімнату з каміном, 2 спальні кімнати, санвузол, обладнану кухню Місткість до 6 осіб
9.	Котедж «У кума»	Котедж має 4 двомісних номери, розташований в 400 метрах від Почаївської Лаври. Місткість до 9 осіб
10.	Котедж «Лісова казка»	Котедж «Лісова казка» складається з 3-х поверхів. Місткість до 10 осіб

4.7. МЕРЕЖА ПІДТРИМКИ БІЗНЕСУ

На території ОТГ функціонують дві банківські установи:

- Почаївське відділення Тернопільської філії ПАТ КБ "ПРИВАТБАНК"; м. Почаїв вул.Лосятинська,38
- Філія ПАТ«Ощадний банк України»; м.Почаїв, вул.Шевченка, 13; тел. (03546) 61275; <http://www.oschadnybank.com>

Бізнес-центри, Бізнес-інкубатори, консультаційні центри, агенції місцевого розвитку, кредитні спілки на території громади відсутні.

4.8. ІНВЕСТИЦІЙНА ДІЯЛЬНІСТЬ

4.8.1. Залучені інвестиції⁷

Підприємствами та організаціями м. Почаїв, у 2015 році, за рахунок усіх джерел фінансування освоєно 2904 тис. грн капітальних інвестицій, що в розрахунку на 1 особу становить 382,1 грн.

Інформація щодо освоєння капітальних інвестицій у с. Старий Тараж є конфіденційною відповідно до Закону України «Про державну статистику». Підприємствами та організаціями с.Затишся та с.Комарина капітальні інвестиції не освоювались.

В економіку м. Почаєва, с. Затишся та с. Комарин капітальні інвестиції не залучалися.

⁷ Інформація надана головним управлінням статистики у Тернопільській області

4.8.2. Планована інвестиційна діяльність

Проект, орієнтовний термін виконання (рік початку – рік завершення)	Кошторисна вартість, тис.грн	Джерело фінансування
Розроблення генерального плану м.Почаїв, червень-грудень 2016 року	999,106	Субвенція
Розроблення генерального плану с.Старий Тараж, с.Комарин червень-грудень 2016 року	447,067	Субвенція
Розроблення проектно-кошторисної документації на добудову Старотаразької ЗОШ I-III ступеня	144,00	Субвенція
Завершення капітального ремонту вулиці Колгоспна в с.Старий Тараж	682,204	Субвенція і міський бюджет
Реконструкція очисних споруд в м.Почаїв	5947,246	ДФРР, міський бюджет

4.8.3. Почаївська ОТГ має в комунальній власності об'єкт нерухомості, який в майбутньому може бути використаний як інвестиційний майданчик.

Адреса, стислий опис, призначення	Власник (власники – із зазначенням частки)	Площа, кв. м
М.Почаїв вулиця Промислова, 5. Спеціалізація-для розміщення та експлуатації основних, підсобних і допоміжних будівель та споруд підприємств промислової, машинобудівної та іншої промисловості.	Комунальна власність. Знаходиться в постійному користуванні ТзОВ «ПЛАСТИК – М»	92000

5. ФІНАНСОВИЙ СТАН ТА БЮДЖЕТ ГРОМАДИ

5.1 БЮДЖЕТ ГРОМАДИ⁸

Доходи бюджету, грн.

Показники	2014 (сумарно)	2015 (сумарно)	2016 (прогноз)
Податок на нерухомість	0	106297	100000
Акцизний податок	0	2727759	2835000
Податок на доходи фізичних осіб	983572,74	0	2785500
Податок на прибуток підпр. та фін. установ ком, власн. (у місті,)	25111,00	24971	0
Збір за спеціальне використання лісових ресурсів (крім збору за спеціальне вико	3827,73	6671,62	0
Плата за користування надрами для видобування корисних копалин місцевого зн	14167,94	12747,22	0
Земельний податок	184128,95	287533,33	260000
Орендна плата	235574,15	337064,2	160000
Туристичний збір	18506,00	19963,39	0
Збір за провадження торговельної діяльності (роздрібна торгівля), сплачений фіз	39123,84	20201	0
Збір за першу реєстрацію колісних транспортних засобів	207031,99	0	0
Транспортний податок	0,00	95833	0
Надходження від орендної плати за користування цілісним майновим комплексом	37848,95	274969,26	100000
Адміністративні штрафи та інші санкції	2020,98	0	0
Державне мито, що сплачується за місцем розгляду та оформлення документів,	128,99	75,4	0
Частина чистого прибутку комунальних підприємств	0,00	8043	0

⁸ За даними фінансового відділу Почаївської міської ради.

Єдиний податок	1313190,36	1599682,9	976500
Екологічний податок	13555,50	16218,5	11000
Надходження від продажу землі	143762,65	449255	0
Власні надходження бюджетних установ	153135,00	258551	345100
інші	544,00	17933	0
Надходження із загального фонду	0,00	337900	0
Дотація вирівнювання	2378900,00	2748421	3616800
Додаткова дотація	53200,00	140282,65	0
субвенція на утримання доріг	310880,81	0	0
Медична субвенція	0,00	0	5591300
Освітня субвенція	0,00	0	10158300
Разом	6118211,58	9449970,5	26939500

Структура видатків бюджету громади, млн. грн.

Видатки	2014	2015	2016
Органи місцевого самоврядування	758392,28	1661099,16	2167500
Дошкільний навчальний заклад	2604782	3832206	3499300
Освіта шкільна та позашкільна	0	0	10807800
Виплата допомог	1350	15800	30000
Благоустрій міста	242893	908464	853000
Утримання доріг комунальної власності	365602	578708	615100
Культурно-масові заходи	683	37515	73000
Міський будинок культури та клуби	1040132,98	781466	871000
Землеустрій	21775	0	0
Проведення виборів	53200	88680	0
Поповнення статутного фонду комб. ком. підприємств	257732	321364	0
Проведення змагань	0	4130	20000
бібліотеки	0	0	462300
Школа естетичного виховання дітей	0	0	1859000

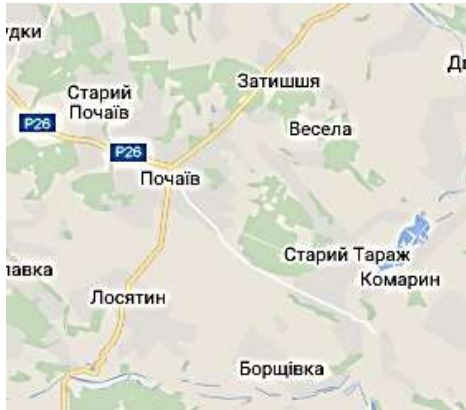
Видатки не віднесенні до основних груп (медицина)	0	0	5681500
інші видатки	5138	82108	0
Разом	5351680,26	8311540,16	26939500

Лідери по сплаті видів податків найбільшими платниками податків у громаді за 9 місяців 2016 року

Назва	Сплачено ПДФО	Акциз	Плата за землю	Податок на нерухомість	Єдиний податок
ТзОВ «ОБ'ЄДНАНА МОДА УКРАЇНИ (Датське підприємство)	-	-	-	-	
ПОЧАЇВСЬКА ЗОШ І-ІІІ СТ.					
ТОВ «ВОГ РІТЕЙЛ»	-	1312331	-	-	
ТОВ «ІНОВЕЙШЕН МУЛЬТИМЕДІА»		1491783			
ПСК «ТЕКО КООПМАРКЕТ ПОЧАЇВ»		168456			
ТОВ «ПЛАСТИК-М»			237774		
ПОЧАЇВСЬКИЙ КОМБІНАТ КОМУНАЛЬНИХ ПІДПРИЄМСТВ			78425		
«КРЕМЕНЕЦЬКЕ ПІДПРИЄМСТВО НАФТОПРОДУКТІВ»			37734		
ФО-П ЦАРУК ВАСИЛЬ АНАТОЛІЙОВИЧ					207173
ТРОФИМЛЮК МАКСИМ ГЕОГІЙОВИЧ					139509
ОКТОВИЧ СЕРГІЙ СЕРГІЙОВИЧ					99098

6. ТРАНСПОРТНА ІНФРАСТРУКТУРА, ТРАНСПОРТНЕ СПОЛУЧЕННЯ І ЗВ'ЯЗОК

6.1. ТРАНСПОРТНА ІНФРАСТРУКТУРА



Загальна протяжність доріг в м.Почаєві в с.Старий Тараж та с.Комарин складає 90.740 км. З них 17,627 км заасфальтовані, 59.972 із ґрунтовим покриттям, 13.7 км. з іншим твердим покриттям.

- Відстань від м.Почаїв до с.Старий Тараж становить - 7,2км.
- Відстань від м.Почаїв до с.Комарин становить -8,8км.
- Відстань від м.Почаїв до м.Кременця становить – 18км.
- Відстань від м.Почаїв до м.Тернопіль становить – 67км.

6.2. НАЯВНІСТЬ ГРОМАДСЬКОГО ТРАНСПОРТУ:

- Три рази на день курсує маршрутний рейс «Почаїв – Комарин» (через с.Старий Тараж).

6.3. ПАСАЖИРСЬКЕ СПОЛУЧЕННЯ МІЖ НАСЕЛЕНИМИ ПУНКТАМИ:

- Для сполучення м.Почаїв з районним центром- м.Кременець щоденно курсують маршрутні рейси з інтервалом 20-30 хв. (перша відправка 8:06, остання – 21:30).
- Два рази на день курсує маршрутний рейс «Кременець - Ридомилів» через с. Старий Тараж.
- Для сполучення м.Почаїв – м.Тернопіль щоденно здійснюється 13 рейсів (перша відправка 7:30, остання – 19:30), з яких 2 рейси транзитних, сполученням «Кременець-Кам'янець-Подільський», «Кременець –Тернопіль».

6.4. РОЗВИТОК МЕРЕЖІ ЗВ'ЯЗКУ.

На території об'єднаної громади функціонує мережа телефонного зв'язку компанії «Укртелеком».

Для забезпечення Інтернетом в населених пунктах ОТГ працюють два провайдери.

- Компанія «Укртелеком».
- Фірма «Kremenets WDS».

Фірма «Kremenets WDS» на сьогоднішній надає доступ до інтернету через «Радіоінтернет» і проводить роботи в м.Почаїв по прокладенню оптоволокна, Таким чином більша частина вулиць м.Почаєва забезпечена оптоволоконним зв'язком.

7. ЖИТЛОВО-КОМУНАЛЬНА ТА ЕНЕРГЕТИЧНА ІНФРАСТРУКТУРА

7.1. МІСТОБУДІВНІ ДОКУМЕНТИ:

- Генеральний план міста Почаїв 1977 року;
- Генеральний план с.Старий Тараж 1979 року.

7.2. ЖИТЛОВИЙ ФОНД

Показники ⁹	2013р.
Заселені будинки разом	3205
у тому числі:- індивідуальні будинки	3188
Житловий фонд, тис. кв. м загальної площі	295120
% помешкань ¹⁰ , підключених до комунального водопостачання	м.Почаїв - 100, с.Старий Тараж - 33, с.Комарин - 33
% помешкань, підключених до комунального газопостачання	м.Почаїв - 100, с.Старий Тараж - 17, с.Комарин – 20,7
% помешкань, підключених до комунальної системи каналізації	45
% помешкань, підключених до центрального опалення	44

7.3. КОМУНАЛЬНА ІНФРАСТРУКТУРА ТА ІНЖЕНЕРНІ МЕРЕЖІ

7.3.1. Водопостачання та водовідведення

Показники	2010	2011	2012	2013	2014	2015
Протяжність мереж водопостачання, км	31,5	31,5	31,5	31,5	31,5	61
Протяжність мереж водовідведення, км	4	4	4	4	4	4
Споживання питної води, тис. м ³ – всього, у тому числі:	143	143,8	145,6	141,4	150	148,3
- населення	125,0	126,9	126,7	121,5	132,7	129,0

⁹ В даній таблиці процентні відношення вказані відповідно Почаїв, Комарин, Старий Тараж. Останні два рядка опалення

¹⁰ Помешкання – квартира або індивідуальний будинок.

- підприємства	18	16,9	18,9	20	17,9	18,4
----------------	----	------	------	----	------	------

Основні проблеми з водою:

Система водогону знаходиться в аварійному стані, водопровід експлуатується з 1953 року термін експлуатації давно вийшов, тому багато поривів на водопроводі, а це створює проблему з водою, часто відключають воду, необхідна реконструкція мережі.

7.3.2. Теплопостачання

Показники	2014	2015
Протяжність мереж, км	1022	1022
Опалення, Гкал - всього, у тому числі:	1889,2	1770
- населення	813,3	635,3
- підприємства	1075,9	1134,7
Проектна потужність	1,402	1,402
	0,258	0,258

7.3.3. Електропостачання

Показники	2014	2015
Протяжність мереж, км		
10 Квт	83337	н/д
0,4 Квт	118820	
Споживання електроенергії, МВт-год - всього, у тому числі:	12,640500	13,064326
- населення	6,886524	7,230850
- підприємства	4,889976	5,047976
-бюджетні установи	0,864000	0,885500

8. СОЦІАЛЬНА ІНФРАСТРУКТУРА

8.1. МЕРЕЖА ЗАКЛАДІВ ОСВІТИ

№	Назва та місце розміщення	Рік побудови чи капремонту	Проектна потужність	наповненість	Основна проблема
1	Почаївський дошкільний навчальний заклад	1986	150	168%	Недостатність приміщення для повного забезпечення дошкільним вихованням усіх дітей
2	Почаївська ЗОШ I-III ступенів Старий корпус Новий корпус Приміщення інтернату	1956 1988 1977	1250	100%	Старий корпус школи потребує капітального ремонту даху. Наявна потреба в утепленні фасадів усіх корпусів
3	Старотаразька ЗОШ I-II ступеня	1938	90	173%	Недостатня площа приміщення, відсутність санвузлів, спортзалу. Необхідність утеплення фасадів, перекриття даху.

8.2. КІЛЬКІСТЬ ТА НАПОВНЕНІСТЬ ЗАКЛАДІВ ОСВІТИ

Показники	2010	2011	2012	2013	2014	2015
Кількість дошкільних закладів, одиниць	1	1	1	1	1	1
Кількість дітей в дошкільних закладах, осіб	230	230	235	235	257	252
Завантаженість дошкільних закладів (дітей на 100 місць)	117	121	119	120	122	127
Кількість загальноосвітніх навчальних закладів, одиниць	3	3	3	3	3	3
Кількість учнів у загальноосвітніх навчальних закладах, осіб	906	910	929	953	957	1024
Кількість вчителів у загальноосвітніх навчальних закладах, осіб	124	124	124	126	126	127

8.3. МЕРЕЖА ЗАКЛАДІВ ОХОРОНИ ЗДОРОВ'Я¹¹

Назва та місце розміщення	Рік побудови (капремонту) / власність	Кількість ліжок	Заповненість	Основна проблема
Почаївська районна комунальна лікарня вул.Шевченка, 14	Основний корпус №1-1825р. Терапевтичний корпус №2 1913р. Добудова корпусу №1(пологове відділення)-1972р.	101	100%	Недостатньо медичного обладнання (УЗД апарат, фіброгастроскоп, кардіомонітор); Заміна вікон на пластикові; Заміна вхідних дверей корпусу №1 на пластикові; Заміна вхідних

¹¹ Місткість лікарень станом на 2014 рік

	Приміщення рентгенабінету – 1958р. Приміщення орендується в Свято-Успенської лаври			дверей до рентгенабінету на пластикові. Оновлення фасаду; Ремонт покрівлі корпусу №1 (хірургічного відділення); Заасфальтувати територію біля корпусу №1
Почаївська поліклініка вул..Шевченка, 14	Рік побудови 1955р. Приміщення орендується в Почаївської міської ради	Кількість прийомів в день 369, Кількість прийомів в рік - 125472	100%	Заміна вікон на пластикові; Оновлення фасаду; Частковий ремонт покрівлі.

8.4. ЗАКЛАДИ КУЛЬТУРИ ТА СПОРТУ

Місткість споруд культурно-спортивного призначення

Споруда	Вмістимість (в особах)	Події чи заходи, що викликають найбільший приплив гостей
Почаївський міський будинок культури	450	Концерти , дискотеки День міста
Почаївський Будинок дитячої творчості та спорту	200	Гурткова робота, змагання, чемпіонати;
Музична школа	300	Академічні концерти, уроки музики
Почаївський історико-художній музей	50	Виставки, експозиції
Спортзал Почаївської ЗОШ	30	Спортивні змагання , уроки фізкультури
Спортивний майданчик в парку ім..Т.Шевченка	необмежено	Спортивні змагання
Стадіон	необмежено	Спортивні змагання, турніри

Спортзал Почаївського ВПУ	50-90	Спортивні змагання, уроки фізкультури
Стадіон Почаївського ВПУ	необмежено	Спортивні змагання, чемпіонати, турніри

9. СТАН НАВКОЛИШНЬОГО ПРИРОДНОГО СЕРЕДОВИЩА

- Наявне паспортизоване місце вивозу твердих побутових відходів загальною площею 1,2 га, яке перебуває у постійному користуванні Почаївського комбінату комунальних підприємств.
- За рік в середньому накопичується твердих побутових відходів 7,7 тис.м.куб або 1554 тонн.
- Проектні показники місць накопичення твердих побутових відходів становить 65 тис.тонн, накопичено ТПВ з початку експлуатації сміттєзвалища 22,5 тис.тонн, залишок для накопичення відходів становить 42,5 тис.тонн, а це приблизно вистачить накопичувати ТПВ на 30 років.
- По даним Почаївського Комбінату комунальних підприємств два рази на місяць проводиться рекультивация.
- Проект на місце видалення відходів в стані розробки.

Відходи	2013	2014	2015
Код відходів за класифікатором	7720.3.1.01	7720.3.1.01	7720.3.1.01
Код класифікатора відходів за матеріалами	10.1	10.1	10.1
Клас небезпеки відходів	0104	0104	0104
Наявність відходів на початок року (т)	3494	4229	н/д
Зібрано, отримано відозві усього (т)	1435	1493	1554
Від виробників	135	н/д	н/д
Від домогосподарств	1150	н/д	н/д
Зі сфери послуг	150	н/д	н/д
Утилізація відходів обсяг	1435	1493	1554
Загальний обсяг накопичених відходів	19583	21018	22500

10. ІНФОРМАЦІЯ ПРО ОРГАН МІСЦЕВОГО САМОВРЯДУВАННЯ

СТРУКТУРА ТА ЗАГАЛЬНА ЧИСЕЛЬНІСТЬ КЕРІВНИЦТВА ТА АПАРАТУ ВИКОНАВЧОГО КОМІТЕТУ ПОЧАЇВСЬКОЇ МІСЬКОЇ РАДИ НА 2016 РІК

Назва структурного підрозділу та посад	Кількість штатних посад	Назва структурного підрозділу та посад	Кількість штатних посад
Міський голова	1	Сектор культури	1
Заступник міського голови з питань діяльності виконавчих органів ради	2	Сектор ВОБ	2
Секретар ради	1	Секретар керівника	1
Керуючий справами (секретар) виконавчого комітету	1	Програміст системний	1
Староста	1	Водій	1
Фінансовий відділ	5	Прибиральник службового приміщення	2
Юридичний відділ	2	Сторож	1
Земельний відділ	3	Оператор газової котельні	1
Загальний відділ	5	Всього	31

СКЛАД ДЕПУТАТСЬКОГО КОРПУСУ МІСЬКОЇ РАДИ

Прізвище, ім'я по батькові	Партійна приналежність	Прізвище, ім'я по батькові	Партійна приналежність
Бойко Василь Сергійович	б/п	Остапчук Микола Вікторович	Громадянська позиція
Трофимлюк Георгій Борисович	БПП	Вовк Лариса Володимирівна	Громадянська позиція
Шегера Людмила Кирилівна	БПП	Трофимлюк Василь Євсейович	Громадянська позиція
Кульчинський Анатолій Миколайович	БПП	Дармограй Оксана Володимирівна	Громадянська позиція

Чиж Василь Васильович	БПП	Панчук Павло Васильович	Громадянська позиція
Марутовський Валерій Володимирович	БПП	Замковський Микола Вікторович	Свобода
Уйван Василь Якович	БПП	Мостинчук Галина Миколаївна	Свобода
Ковальчук Марія Петрівна	БПП	Бренчагова Леся Леонідівна	Свобода
Бондар Неля Олександрівна	БПП	Савчук Микола Васильович	Свобода
Шатківський Валерій Глібович	БПП	Паляниця Тарас Михайлович	Свобода
Пудайло Микола Миколайович	БПП	Сімащук Валентина Миколаївна	Батьківщина
Гичка Галина Іванівна	БПП	Семесюк Микола Миколайович	Батьківщина
Ковальчук Віктор Іванович	БПП	Шаповал Марія Іванівна	Батьківщина
Галаган Степан Семенович	Громадянська позиція		

СКЛАД ВИКОНКОМУ

Прізвище, ім'я по батькові	Посада/вид діяльності	Прізвище, ім'я по батькові	Посада/вид діяльності
Бойко В.С	.міський голова	Собчук П.П.	директор міського Будинку культури
Уйван В.Я.	секретар міської ради	Західна О.Т.	завідувач клініко-діагностичної лабораторії Почаївської районної комунальної лікарні
Максимчук С.В.	заступник міського голови	Онук В.І.	інструктор по кадрах Почаївського споживчого товариства
Чубик А.В.	заступник міського голови	Німуха А.П.	заступник директора по виховній роботі державного навчального

			закладу «Почаївське Вище професійне училище»
Лівар Н.М.	секретар виконавчого комітету	Гонтарук М.А.	приватний підприємець
Наклюцька Ю.М.	в.о. старости с.Старий Тараж, Комарин	Колесник В.М.	приватний підприємець.
Гуріна Т.Г.	методист Почаївського будинку дитячої творчості та спорту		

ІНФОРМАЦІЯ ПРО ОБ'ЄДНАННЯ ГРОМАДЯН І ЗАСОБИ МАСОВОЇ ІНФОРМАЦІЇ

Громадські організації в громаді розвинені слабо. На даний час існує громадська організація «Гарт» (с.Старий Тараж). На території громади також представлена громадська організація «Спілка підприємців» зі Старого Почаєва.

Власних друкованих засобів інформації громада немає. В Інтернеті громада представлена сайтом Почаївської міської ради www.pochaiv-rada.gov.ua та сайтом «Типовий Почаїв» https://vk.com/typical_pochaiv.